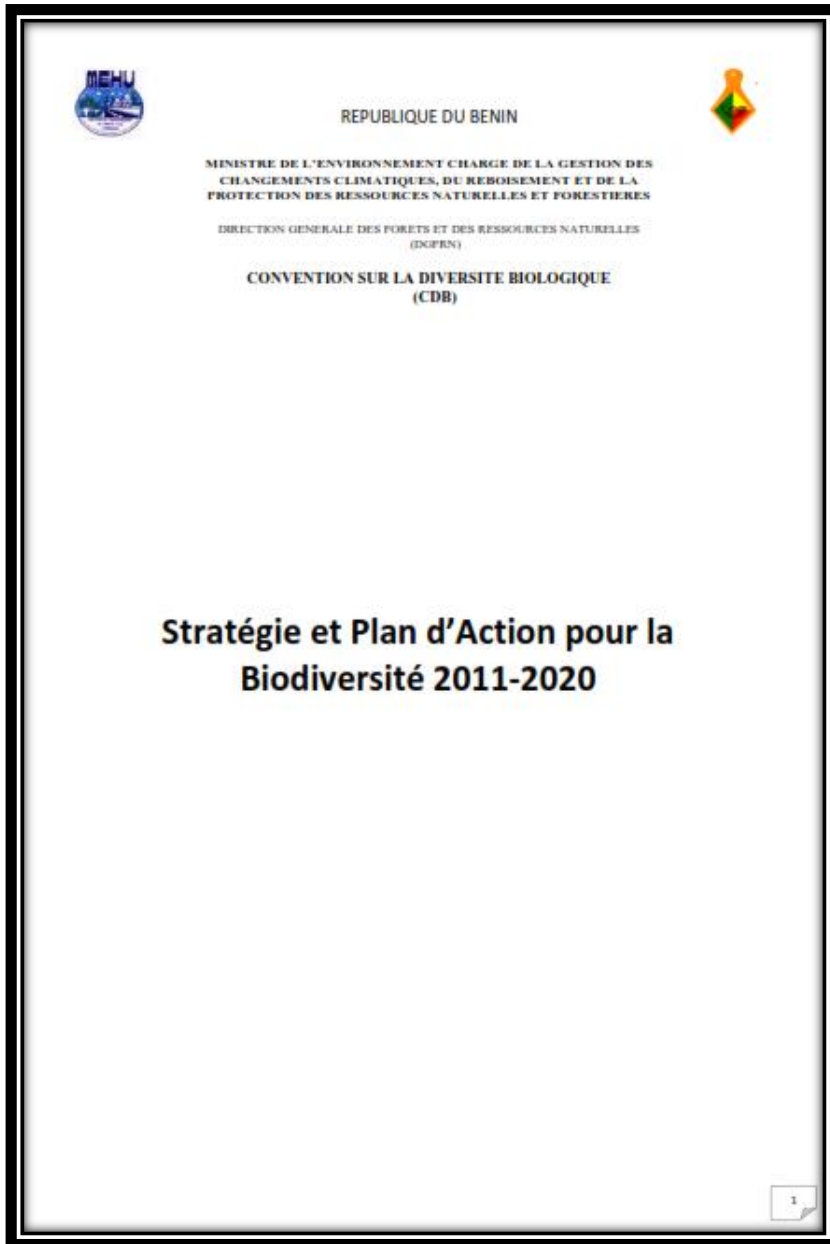


Atelier de formulation des projets MRV 2019-2021

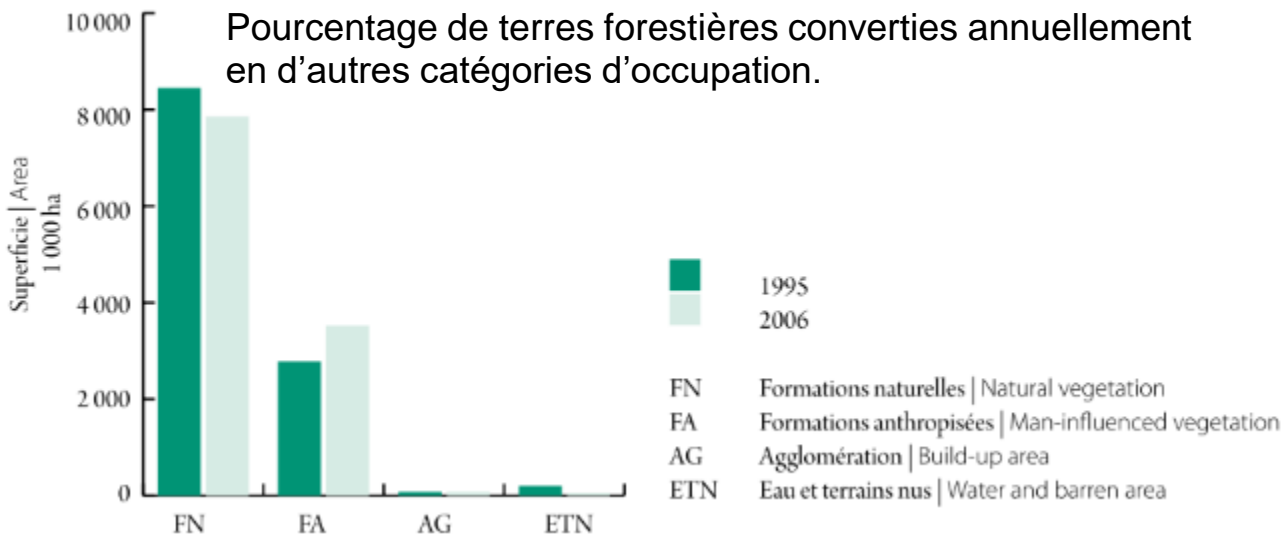
14-18 octobre, Ouidah, Bénin

Présentation du projet MRV soumis par CEIBA-NGO

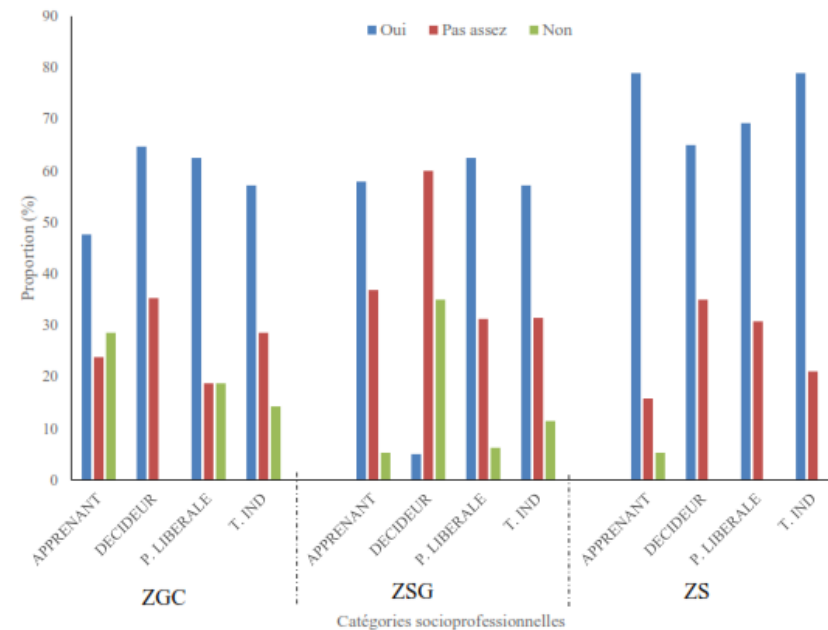
PHASE1: Mise en place d'un système de suivi de la biodiversité au Bénin



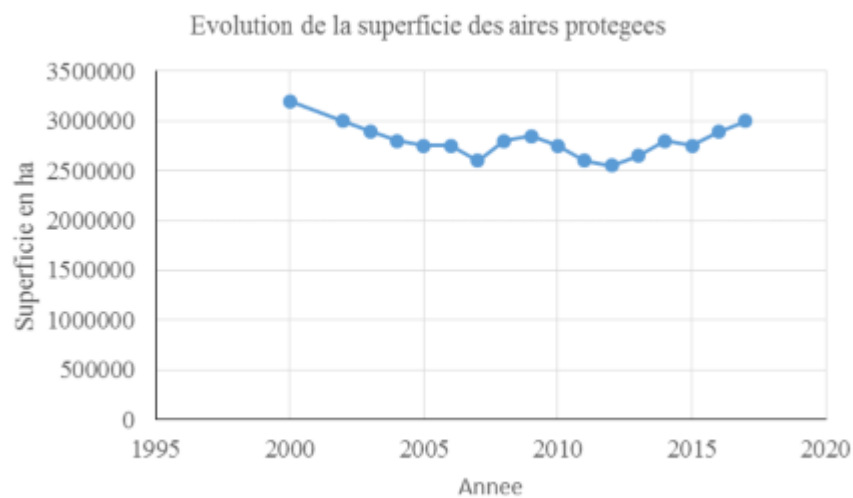
- Elaborer les indicateurs prioritaires et efficaces pour apprécier les efforts consentis en vue d'inverser les tendances à l'appauvrissement de la biodiversité au Bénin.
- Développer les indicateurs en termes de compréhension, de méthodologie de mesure, de valeur de référence, de communication des tendances.
- Renforcer les capacités des acteurs clés en vue de garantir la continuité et la durabilité de l'indicateur.



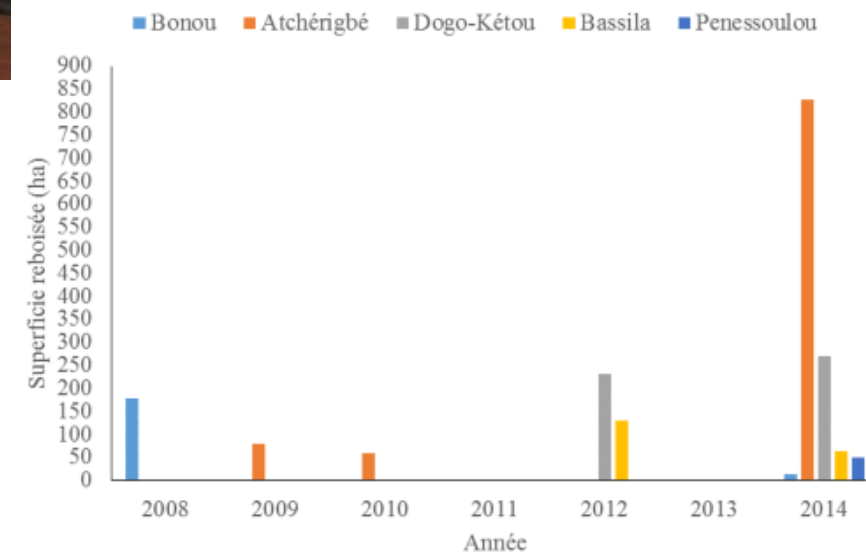
Scores Connaissances Attitudes et Pratiques



Taux de couverture en aires protégées



Superficie reboisée annuellement par commune



PHASE 2:

Etat du couvert forestier national : tendances, efficacité des interventions et implications pour la prise de décision

Introduction du Promoteur et de son partenaire : pourquoi ce choix ? Quelles synergies ?

- **PROMOTEUR** : - Centre d'Etude et d'Initiatives pour la préservation de la Biodiversité et la sécurité Alimentaire (CEIBA-ONG)
- **Partenaires:**
 - Laboratoire d'Ecologie Appliquée (LEA)
 - Direction Générale des Eaux Forêts et Chasse (DGEFC)
 - Laboratoire de Biomathématiques et d'Estimations Forestières (LABEF)

Thèmes et indicateurs de biodiversité proposés

- Thème 1: Impact du front agricole dans la dégradation rapide des couverts forestiers
 - Variation des surfaces cultivées par commune
- Thème 2- Impact des modes et mesures de gestion sur le couvert forestier au Bénin.
 - Pourcentage des terres forestières converties annuellement en d'autres catégories d'occupation
- Thème 3- Efficacité de la stratégie de reboisement au niveau national
 - Efficacité des opérations de reboisement dans le cadre des journées de l'arbre

Objectif du projet

- **Faire le lien entre les politiques et initiatives de gestion des ressources naturelles et les tendances de perte ou de gain du couvert forestier national *en vue d'informer sur l'efficacité de ces mesures de gestion prises au niveau national et de formuler des recommandations allant dans le sens d'une amélioration conséquente de la durabilité du couvert forestier***

Aperçu des données de base disponibles

- **Thème 1** : Impact du front agricole dans la dégradation rapide des couverts forestiers

- **Données de base**

Données diverses des superficies emblavées par la culture de coton et autres spéculations,

Données SIG sur l'occupation du sol disponible au LEA et à la DGEFC avec le CENATEL.

Aperçu des données de base disponibles

- **Thème 2** : Impact des modes et mesures de gestion sur le couvert forestier au Bénin.
- **Données de base**

Données SIG des forêts, arrêtés de classement, rapport de divers projets, analyses stratégiques, etc. disponible à la DGEFC et sur le CHM, au LABEF

Aperçu des données de base disponibles

- **Thème 3** : Efficacité de la stratégie de reboisement au niveau national

- **Données de base**

Rapports JNAs disponibles en grande partie sur le CHM avec coordonnées GPS, thématiques abordées, etc.

Pertinence pour la gestion et la prise de décision

Discuter les choix et options de gestion et informer la prise de décision donc orienter les modes de gestion sur :

- (1) l'impact du front agricole dans la dégradation rapide des couverts forestiers ;
- (2) l'impact des modes et mesures de gestion sur le couvert forestier

Appuyer à travers ce projet la prise de décision politique dans la conservation, la restauration et la production au moyen d'indicateurs standard établi par le projet précédant.

Cela contribuera également à l'élaboration d'un cadre global de surveillance de la politique nationale de reboisement au Bénin

FIN